

# ŁOWIECKIE EMOCJE

BRODNICA • DĄBROWA • LUTÓWKO • RUNOWO • RÓŻANNA • TUCHOLA • ZAMRZENICA



Regionalna Dyrekcja  
Lasów Państwowych w Toruniu

NA POLOWANIU EMOCJE SĄ ZAWSZE.

Chcielibyśmy wspólnie z Państwem przeżywać to, co często jest tylko marzeniami. Wierzymy, że wiele z nich się spełni. Zapraszamy myśliwych, łowców przygód i miłośników natury.

DARZ BÓR!

– leśnicy toruńskiej dyrekcji Lasów Państwowych



## TERENY ŁOWIECKIE

nadleśnictw Regionalnej Dyrekcji Lasów Państwowych w Toruniu

### NASZ REGION

strona 2

### BRODNICA

strona 4

### DĄBROWA

strona 6

### LUTÓWKO

strona 8

### RUNOWO

strona 10

### RÓŻANNA

strona 14

### TUCHOŁA


strona 16

### ZAMRZENICA

strona 18

### ZAMRZENICA (WIERZCHLAS)

strona 20



NASZ REGION

## W DORZECZU DOLNEJ WISŁY

Z przyjemnością zapoznamy Państwa z bogactwem lasów Borów Tucholskich, Krajny i Pojezierza Brodnickiego. Ich majestat ciągle nas urzeka. W nim upatrujemy oazy spokoju. Meandrujące rzeki i toń jezior mogą wyciszyć w nas emocje codziennych spraw. Niespotykana skala wrażeń jesiennych godów jeleni przekona nas o potędze sił natury i życia. Możemy w nich uczestniczyć w bezpośredniej bliskości. W tej scenerii nie będziemy osamotnieni, gdyż nierzadko z ukrycia obserwować będą nas najdoskonalsi łowcy – wilki i rysie, na nowo zasiedlające swoje ostępy. Ich obecność wskazuje na bogactwo terenów łowieckich.

Fot.: Michał Fabiszewski





PENSJONAT DWOREK POLSKI  
53°15'08"N 19°17'14"E

REGION: POJEZIERZE BRODNICKIE

# BRODNICA



Bogactwo Doliny Drwęcy zachęca do polowań. Uroczyska skupione wokół dzikiej rzeki, otwierają doskonałe możliwości spotkania zwierzyny. Gniazdujące tutaj liczne gatunki ptactwa sprawiają, że polowanie na rogacze jest wyjątkowym przeżyciem. Ptasie kocerty zachwycają nie tylko myśliwych. Szlak Drwęcy od wieków skupiał ludzkie osiedla, w tym zamki krzyżackie, których ruiny są jedną z wielu atrakcji regionu.



Wyżywienie



Kajaki



Zabytki  
krzyżackie



Obecność  
wilka

**Nadleśnictwo Brodnica**  
ul. Sądowa 16, 87-300 Brodnica  
brodnica@torun.lasy.gov.pl  
+48 56 494 39 00

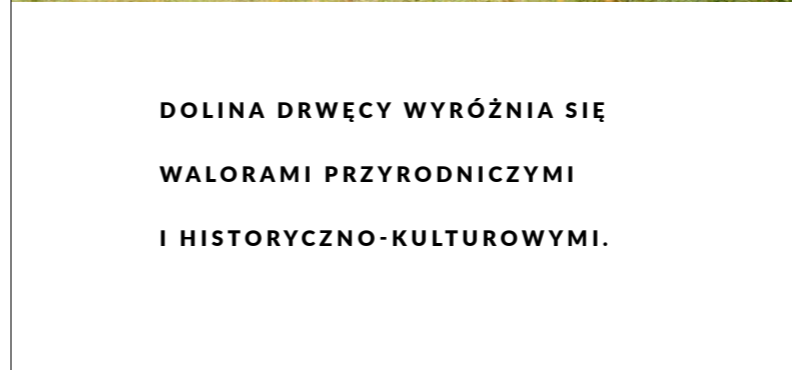
tereny łowieckie  
**9 470 ha**  
28% terenów leśnych  
w większości lasów  
dębowo-sosnowych



206,08 CIC / 2015



**DOLINA DRWĘCY WYRÓŻNIA SIĘ  
WALORAMI PRZYRODNICZYMII  
I HISTORYCZNO-KULTUROWYMI.**



Fot.: karkasz Gwiżdżel



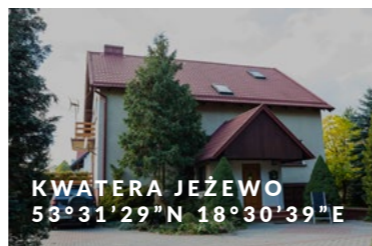
REGION: BORY TUCHOLSKIE

# DĄBROWA



LEŚNICZÓWKA BURSZTYNOWO  
53°37'28"N 18°28'29"E

Od końca XIX wieku żyje w naszych lasach jedna z największych w Polsce populacja danieli. Jesienią, podczas bekowiska, możemy uczestniczyć w widowisku o niespotykanej skali wrażeń i emocji. Zimą, pomimo krótkich dni, warto tu przyjechać na polowania zbiorowe. Są one organizowane dla dużych grup myśliwych. Każdy, kto chciałby poznać dzikie zwierzęta w naturze, z łatwością będzie mógł przyrzeć się szczegółom życia danieli.



KWATERA JEZEWO  
53°31'29"N 18°30'39"E



Zwyzki Wyżywienie Obecność wilka

Nadleśnictwo Dąbrowa  
ul. Leśna 25, 86-131 Jezewo  
dabrowa@torun.lasy.gov.pl  
+48 52 331 87 13

tereny łowieckie  
**11 400 ha**  
86% powierzchni leśnej  
w większości borów  
sosnowych



Fot.: Kukułkasz Gwiżdżal

W TEATRZE JESIENI  
ROZBRZMIEWA  
BEKOWISKO.  
WALKI ŁOPATACZY  
TO PIĘKNY SPEKTAKL.



177,29 CIC / 2015



Smaki domowych  
wYROBÓW MIESZKAŃCÓW  
Borów Tucholskich  
są w zasięgu ręki.



Fot.: Paweł Dobies

REGION: POJEZIERZE KRAJEŃSKIE

# LUTÓWKO



Zwyzki



Wyżywienie



Obecność wilka

**Nadleśnictwo Lutówko**

Lutówko 18, 89-407 Lutówko

lutowko@torun.lasy.gov.pl

+48 52 388 47 22

tereny łowieckie

**17 900 ha**

50% terenów leśnych z przewagą lasów liściastych i bagiennych

Lasy naszego nadleśnictwa do 1939 roku, stanowiły reprezentacyjne łowiska prezydenta Polski. Nadal przyciągają swoją atrakcyjnością myśliwych z całej Europy. Bogactwo siedlisk stwarza idealne warunki bytowania dla wyjątkowo licznych populacji zwierzyny. Emocjonujące polowania indywidualne na zwierzynę grubą oraz tradycyjne polowania zbiorowe są głównym atutem tych terenów łowieckich. Niezapomnianym wrażeniem mogą być bliskie spotkania z bobrami, wilkami oraz wieloma gatunkami ptaków drapieżnych.



115,00 CIC / 2014

191,01 CIC / 2016



Usytuowanie kwatery

Sypniewo umożliwia dogodny

dostęp do terenów łowieckich

nadleśnictw Lutówko i Runowo.



**KWATERA SYPNIEWO**  
53°22'41"N 17°17'51"E

REGION: POJEZIERZE KRAJEŃSKIE

# RUNOWO



Zwyzki



Wyżywienie



Obecność wilka

**Nadleśnictwo Runowo**  
Runowo Krajeńskie 55  
89-421 Runowo Krajeńskie  
runowo@torun.lasy.gov.pl  
+48 52 389 76 08

tereny łowieckie  
**5 000 ha**  
56% terenów leśnych  
z przewagą lasów  
liściastych i bagiennych

W okresie międzywojennym prezydent Polski polował w naszych lasach z wieloma znamienitymi gośćmi. Trudno dostępne Torfowisko Messy, stanowiące obszar wyrobisk torfu z lat 30 XX wieku, obecnie porośnięte bogatymi zbiorowiskami roślinnymi, daje zwierzynie doskonałą ostoję. Duży udział lasów dębowych zapewnia dzikom i jeleniom łatwo dostępny żer, a myśliwym nadzwyczajną możliwość zdobycia życiowych trofeów. Są to jednocześnie przepiękne okolice do uprawiania turystyki pieszej i rowerowej.



**KWATERA SYPNIEWO**  
53°22'41"N 17°17'51"E

Usytuowanie kwatery  
Sypniewo umożliwia dogodny  
dostęp do terenów łowieckich  
nadleśnictw Lutówko i Runowo.




Fot.: Bogusław Różycki



183,59 CIC / 2016



112,73 CIC / 2015







# RÓŻANNA



Wyżywienie



Obecność wilka



Wędkowanie na Zalewie Koronowskim



Leśne szlaki do jazdy konnej

Nadleśnictwo Różanna  
ul. Leśna 5, 86-010 Koronowo  
rozanna@torun.lasy.gov.pl  
+48 52 382 05 10

tereny łowieckie  
**8 900 ha**  
62% tereny leśne ze zdecydowaną przewagą borów sosnowych

Trudno dostępne uroczyska wzdłuż Zalewu Koronowskiego skupiają zwierzynę i zwiększają szanse łowieckiego sukcesu. Dla pasjonatów polowań na rogacze są miejscem poszukiwania wyjątkowo ciekawych myłkusów. Do dyspozycji gości przygotowaliśmy kwatery położoną w bezpośredniej bliskości wód zalewu. Malownicze krajobrazy sprzyjają turystyce rodzinnej, pieszej, rowerowej oraz konnej.



2012



Fot.: Archiw. Nadl. Różanna



**ATRAKCYJNA LOKALIZACJA**  
**KWATERY POBRDZIE NAD ZALEWEM**  
**KORONOWSKIM OTWIERA MOŻLIWOŚCI**  
**AKTYWNEJ TURYSTYKI.**





REGION: BORY TUCHOLSKIE

# TUCHOLA



Leśniczówka Świt nad rzeką Brdą leży w sercu Borów Tucholskich. Jej gościnne progi są otwarte dla wszystkich, którzy szukają wyciszenia. Okolica ta jest rezerwatem biosfery. Widok przełomu rzeki Brdy o górskim charakterze urozmaici powrót z porannego podchodu na rogacze. Tuchola – stolica regionu kultury borowiackiej oraz tradycji kształcenia leśników w Polsce jest dla naszych gości w zasięgu piętnastu minut jazdy rowerem.



Strzelnica „Plaskosz”



Spyw rzeką Brdą



Międzynarodowy Festiwal Muzyki Myśliwskiej w Tucholi



Wyżywienie



Obecność wilka

**Nadleśnictwo Tuchola**  
Gołąbek 4, 89-511 Cekcyn  
tuchola@torun.lasy.gov.pl  
+48 52 334 80 05

tereny łowieckie  
**3 400 ha**  
70% terenów leśnych  
z przewagą borów sosnowych

LEŚNICZÓWKA ŚWIT  
53°32'23"N 17°53'06"E



192,02 CIC / 2016

Krótką ścieżką  
za leśniczówką zejdziesz  
do brzegu Brdy.

**ŚWIT JEST POŁOŻONY W REZERWACIE  
BIOSFERY. NIEOPODAL ZNAJDUJĄ  
SIĘ TERENY ŁOWIECKIE, MIASTO TUCHOLA  
I STRZELNICA MYŚLIWSKA W PŁASKOSZU.**



Fot.: Łukasz Gwizdziel



REGION: BORY TUCHOLSKIE

# ZAMRZENICA



W Zamrzenicy Brda przechodzi w Zalew Koronowski. Tu, na półwyspie, otwiera dla gości swe progi XIX-wieczny budynek dawnego nadleśnictwa. Myśliwi z wielu krajów chętnie tu powracają, w znane sobie miejsca. Indywidualne polowania na zwierzynę grubą oraz tradycyjne polowania zbiorowe, w ocenie gości, są organizowane na wysokim poziomie. Okazate trofea danieli i jeleni są tego potwierdzeniem.



Zwyzki



Wyżywienie



Obecność wilka



Kajaki



Rowery

**Nadleśnictwo Zamrzenica**  
Zamrzenica 1 A, 89-510 Bysław  
zamrzenica@torun.lasy.gov.pl  
+48 52 334 11 75

tereny łowieckie  
**17 300 ha**  
56% terenów leśnych  
z przewagą borów sosnowych

**KWATERA ZAMRZENICA**  
53°28'25"N 17°53'48"E



185,87 CIC / 2016

193,77 CIC / 2015

**MALOWNICZOŚCI NASZYM LASOM  
DODAJĄ LICZNE JEZIORKA, STRUMIENIE,  
RZEKI, A TAKŻE WODY ZALEWU.**

Fot.: Michał Fabiszewski



REGION: BORY TUCHOLSKIE

# WIERZCHLAS

W NADLEŚNICTWIE ZAMRZENICA



**KWATERA WIERZCHLAS**  
53°31'02"N 18°06'25"E



Zwyczki



Wyżywienie



Obecność wilka

**Nadleśnictwo Zamrzenica**  
Zamrzenica 1 A, 89-510 Bystaw  
zamrzenica@torun.lasy.gov.pl  
+48 52 334 11 75

tereny łowieckie

**12 000 ha**

62% terenów leśnych  
z przewagą borów  
sosnowych

Rezerwat Przyrody

Cisy Staropolskie

im. Leona Wyczółkowskiego

jest najstarszym rezerwatem


przyrody w Polsce. ▼



**SZANSE NA UDANE  
POLOWANIA WZRASTAJĄ  
DZIĘKI DOŚWIADCZENIU  
I ZAANGAŻOWANIU  
GOSPODARZY TERENÓW  
ŁOWIECKICH.**



170,91 CIC / 2014







Fot.: Archiw. Nadl. Zamrzenica



**TRADYCJE ŁOWIECKIE KULTYWUJEMY OD POKOLEŃ.  
WYRAŻAMY W NICH SZACUNEK DO ZWIERZINY  
I PODTRZYMUJEMY WIĘZI POWSTAŁE NA POŁOWANIU.**

## POTENCJAŁ NASZYCH TERENÓW ŁOWIECKICH

Zwierzyna bytująca w leśnych terenach łowieckich ośrodków hodowli zwierzyny nadleśnictw Regionalnej Dyrekcji Lasów Państwowych w Toruniu. Szacowany stan w roku 2017.

NADLEŚNICTWO	LEŚNE TERENY ŁOWIECKIE	 JELEŃ	 DANIEL	 DZIK	 SARNA
<b>BRODNICA</b>	<b>2 600 ha</b>	<b>70</b>	<b>90</b>	<b>100</b>	<b>300</b>
<b>DĄBROWA</b>	<b>9 900 ha</b>	<b>200</b>	<b>600</b>	<b>100</b>	<b>200</b>
<b>LUTÓWKO</b>	<b>8 800 ha</b>	<b>350</b>	<b>250</b>	<b>250</b>	<b>500</b>
<b>RUNOWO</b>	<b>2 800 ha</b>	<b>100</b>	<b>60</b>	<b>70</b>	<b>220</b>
<b>RÓŻANNA</b>	<b>5 500 ha</b>	<b>100</b>	<b>0</b>	<b>110</b>	<b>300</b>
<b>TUCHOLA</b>	<b>2 500 ha</b>	<b>70</b>	<b>10</b>	<b>70</b>	<b>140</b>
<b>ZAMRZENICA</b>	<b>9 700 ha</b>	<b>300</b>	<b>170</b>	<b>200</b>	<b>1200</b>
<b>ZAMRZENICA (WIERZCHLAS)</b>	<b>7 400 ha</b>	<b>220</b>	<b>50</b>	<b>130</b>	<b>900</b>

1.



### KONTAKT

E-mail lub telefonicznie proszę zarezerwować termin w wybranym nadleśnictwie.

2.



### PRZYJAZD

Nasze kwatery myśliwskie są otwarte dla wszystkich. Dojazd własnym środkiem transportu. Na życzenie odbiór z jednego z pobliskich lotnisk.

3.



### CZAS ŁOWÓW

Położenie naszych kwater jest doskonale wkomponowane w tereny łowieckie.



**Regionalna Dyrekcja  
Lasów Państwowych w Toruniu**

**Zespół ds. Łowiectwa**  
**Regionalna Dyrekcja**  
**Lasów Państwowych w Toruniu**  
ul. Mickiewicza 9, 87-100 Toruń  
tel. 56 65 84 300  
rdlp@torun.lasy.gov.pl  
[www.torun.lasy.gov.pl/lowiectwo](http://www.torun.lasy.gov.pl/lowiectwo)

